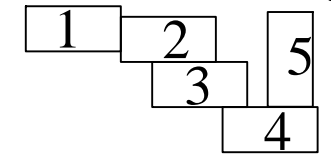


11:05:0103010

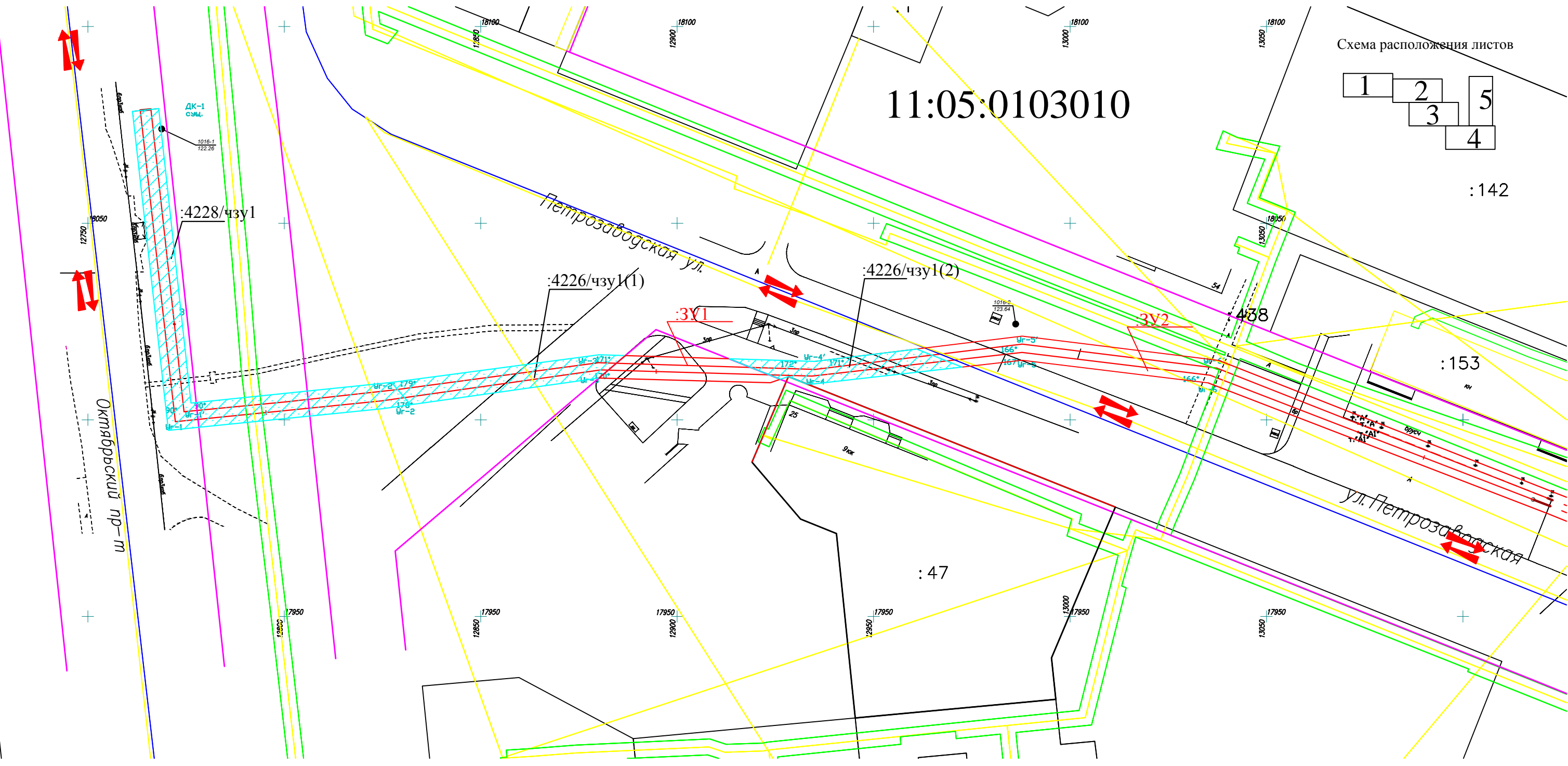
Схема расположения листов



:142

:153

:47



Условные обозначения:

- граница образуемого земельного участка, испрашиваемого в дальнейшем в краткосрочную аренду на период строительства
- граница устанавливаемого сервитута
- трасса проектируемого газопровода
- граница кадастрового квартала
- граница существующего земельного участка
- обозначение образуемого земельного участка
- надпись кадастрового квартала
- надпись кадастрового номера земельного участка

- направление движения транспорта

- дорога

- красные линии

- объекты капитального строительства

- границы охранных зон

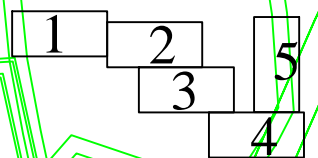
Изм.	Кол.уч.	Лист	№ док.	Подп.	Дата
Составил				Трухачева	11.2017г.
Проверил				Жилин	11.2017г.

Договор N32/17 от 13.10.2017г.

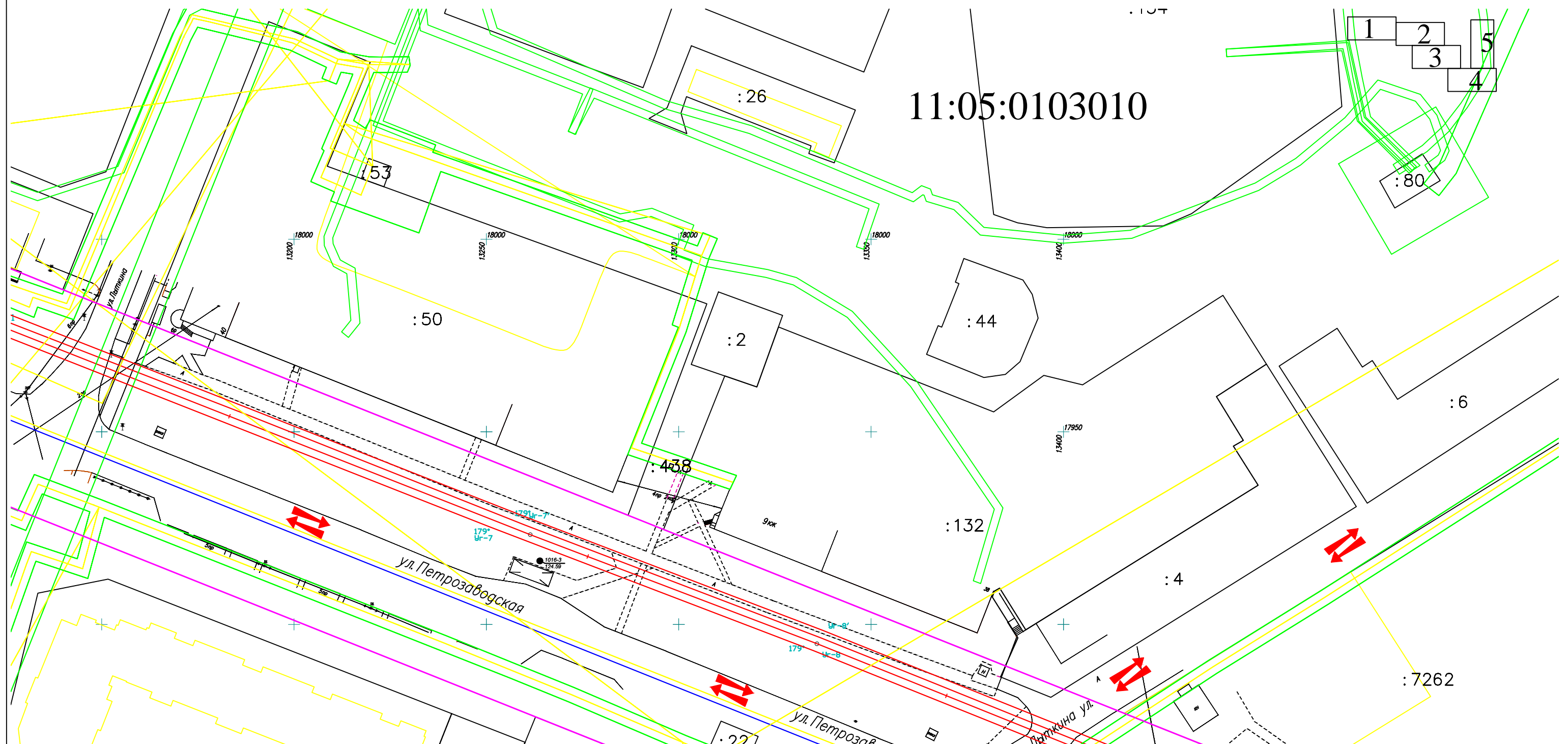
«Напорный канколлектор от ДК-1 до ГНС в м.Тентюково»

Проект планировки территории (Материалы по обоснованию)	Стадия	Лист	Листов
		1	5

ООО "Норг-Инжиниринг"  
2017г.



11:05:0103010

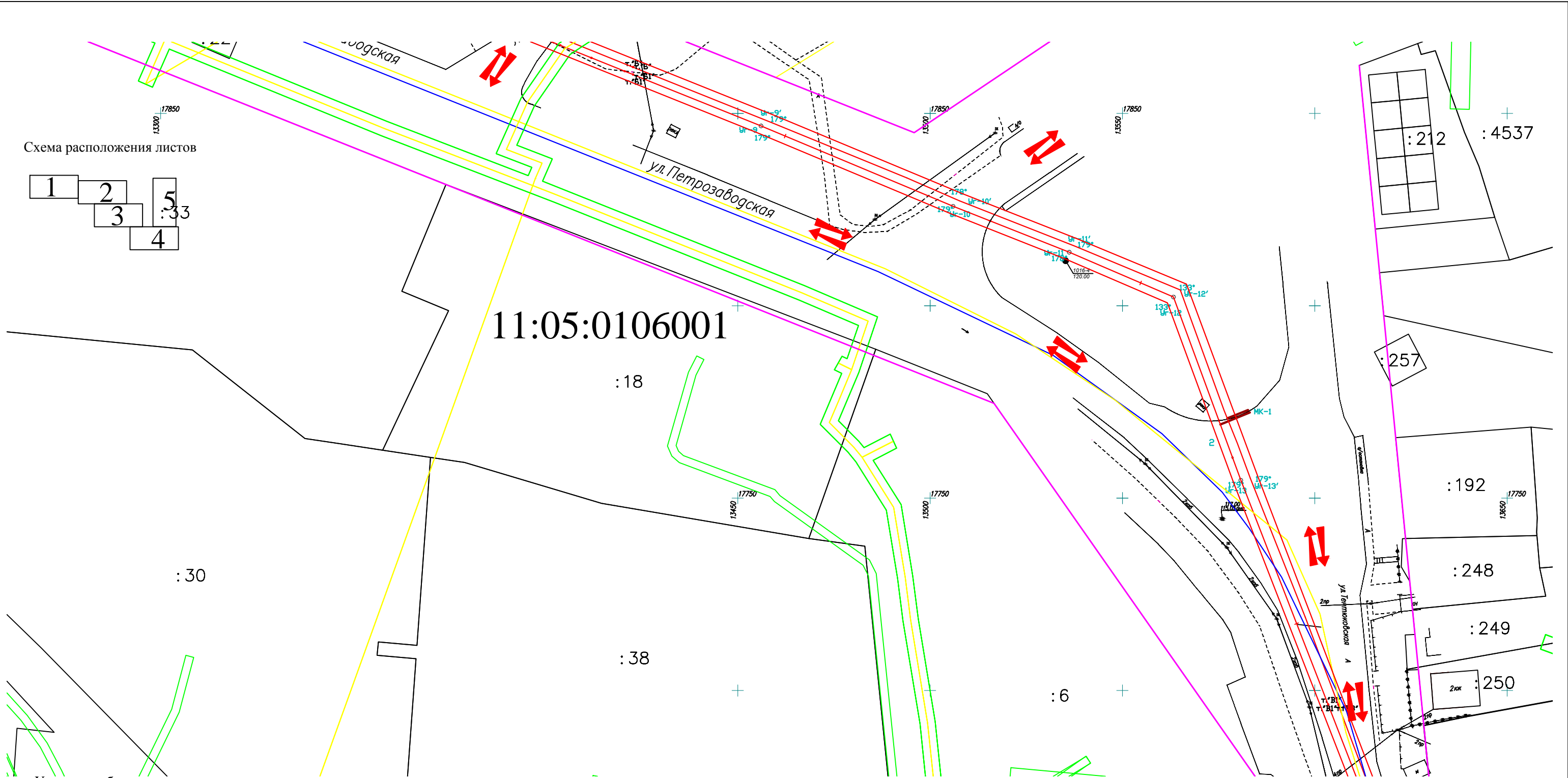
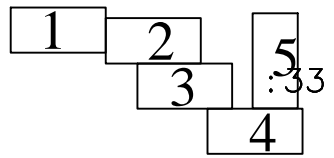


Условные обозначения:

- граница образуемого земельного участка, испрашиваемого в дальнейшем в краткосрочную аренду на период строительства
- граница устанавливаемого сервитута
- трасса проектируемого газопровода
- граница кадастрового квартала
- граница существующего земельного участка
- :3У1 - обозначение образуемого земельного участка
- 11:05:0105003 - надпись кадастрового квартала
- :304 - надпись кадастрового номера земельного участка
- ⇄ - направление движения транспорта
- дорога
- красные линии
- объекты капитального строительства
- границы охранных зон

						<i>Договор N32/17 от 13.10.2017г.</i>						
						<b>«Напорный канколлектор от ДК-1 до ГНС в м.Тентюково»</b>						
Изм.	Кол.уч.	Лист	№ док.	Подп.	Дата	Проект планировки территории (Материалы по обоснованию)		Стадия	Лист	Листов		
Составил								Схема организации дорожно-уличной сети М 1:1000		ООО "Норг-Инжиниринг"		
Трухачева И.П.										2017г.		
Поверил						Схема организации дорожно-уличной сети М 1:1000		2017г.				
Жилин А.Н.								2017г.				

Схема расположения листов



Условные обозначения:

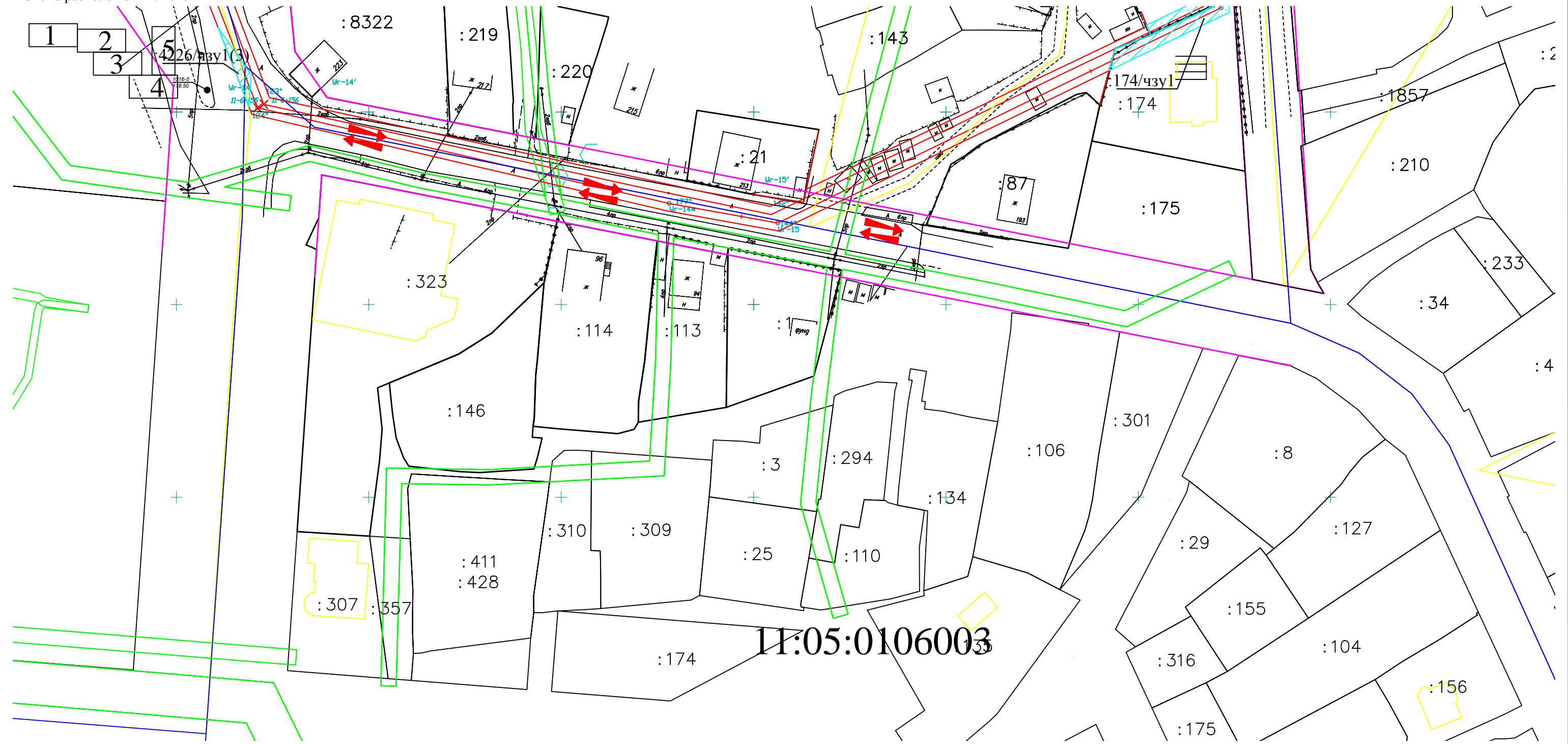
- граница образуемого земельного участка, испрашиваемого в дальнейшем в краткосрочную аренду на период строительства
- граница устанавливаемого сервитута
- трасса проектируемого газопровода
- граница кадастрового квартала
- граница существующего земельного участка
- обозначение образуемого земельного участка
- надпись кадастрового квартала
- надпись кадастрового номера земельного участка

- направление движения транспорта
- дорога
- красные линии
- объекты капитального строительства
- границы охранных зон

Изм.	Кол.уч.	Лист	№ док.	Подп.	Дата
Составил				Трухачева	11.2017г.
Поверил				Жилин	11.2017г.

Договор N32/17 от 13.10.2017г.			
«Напорный канколлектор от ДК-1 до ГНС в м.Тентюково»			
Проект планировки территории (Материалы по обоснованию)		Стадия	Лист
			Листов
		3	5
Схема организации дорожно-уличной сети М 1:1000		ООО "Норг-Инжиниринг" 2017г.	

Схема расположения листов



Условные обозначения:

- направление движения транспорта
- дорога
- красные линии
- объекты капитального строительства
- границы охранных зон
- граница образуемого земельного участка, испрашиваемого в дальнейшем в краткосрочную аренду на период строительства
- граница устанавливаемого сервитута
- трасса проектируемого газопровода
- граница кадастрового квартала
- граница существующего земельного участка
- обозначение образуемого земельного участка
- надпись кадастрового квартала
- надпись кадастрового номера земельного участка

						<i>Договор N32/17 от 13.10.2017г.</i>		
						<b>«Напорный канколлектор от ДК-1 до ГНС в м.Тентюково»</b>		
Изм.	Кол.уч.	Лист	№ док.	Подп.	Дата			
Составил	Трухачева И.П.	Трухачева	11.2017г.			Проект планировки территории (Материалы по обоснованию)		
Поверил	Жилин А.Н.	Жилин	11.2017г.					
						Схема организации дорожно-уличной сети М 1:1000		
						Стадия	Лист	Листов
							4	5
						ООО "Норг-Инжиниринг" 2017г.		

